




# *Regione Molise*

*Giunta Regionale*

*Il Vicepresidente - Michele Petrarola*



*Alla cortese attenzione  
Presidente della Regione Campania  
Dott. Stefano Caldoro  
Via Santa Lucia, 81  
80134 Napoli*

*E p.c.  
Direzione Regionale Beni Culturali Campania  
Dott. Gregorio Angelini  
Via Eldorado, 1  
(Castel dell'Ovo)  
80132 Napoli*

*Direzione Regionale Beni Culturali Molise  
Dott. Gino Famiglietti  
Salita San Bartolomeo, 10  
86100 Campobasso*

*Prefetto di Campobasso  
Dott. Francescopaolo Di Menna  
Piazza Pepe, 24  
86100 Campobasso*

*Commissario Straordinario  
Provincia di Benevento  
Prof. Aniello Cimitile  
Piazza Castello  
Rocca dei Rettori  
82100 Benevento*

*Presidente della Provincia di Campobasso  
Dott. Rosario De Matteis  
Via Roma, 47  
86100 Campobasso*

*Sindaco del Comune di Morcone  
Dott. Costantino Fortunato  
Corso Italia, 129  
86026 Morcone (BN)*

*Sindaco del Comune di Santa Croce del Sannio  
Dott. Antonio Di Maria  
Largo Municipio  
82020 Santa Croce del Sannio (BN)*



# Regione Molise

*Giunta Regionale*

*Il Vicepresidente - Michele Petrarola*

*Sindaco del Comune di Sepino  
Dott.ssa Mena Zeoli  
Piazza Prisco Nerazio, 40  
86017 Sepino*

*Presidente Nazionale  
Italia Nostra  
Avv. Marco Parini  
Viale Liegi, 33  
00198 Roma*

*Presidenza della Giunta Regionale  
Capo di Gabinetto  
Ing. Mariolga Mogavero  
Via Genova, 11  
86100 Campobasso*

**Oggetto: Centrali eoliche nel Comune di Morcone e Santa Croce del Sannio in provincia di Benevento ai limiti del confine regionale della Campania con il Molise.**

Fermo restando le iniziative formali che potranno essere adottate dalla Regione Molise ai sensi dell'art. 12 del Decreto Legislativo 29 dicembre 2003 n. 387 parte II art. 10.6, anticipo a mero titolo istituzionale l'argomentazione inerente il valore storico, archeologico, culturale e paesaggistico della Valle del Tammaro, del Massiccio del Matese ed in particolare dell'antica città sannitico-romana di Saepinum-Altilia risalente al IV° Secolo a.C. che sorge sul Regio Tratturo Pescasseroli-Candela sottoposto a vincolo e a tutela ai sensi delle vigenti disposizioni di legge.

Le popolazioni locali insieme a 136 associazioni, comitati, organizzazioni e movimenti tra cui Libera contro le Mafie, si battono da poco meno di un decennio a salvaguardia di un patrimonio storico di inestimabile valore.

Segnalo che in aiuto alle organizzazioni professionali agricole, alle confederazioni sindacali e alle comunità locali si sono mobilitati parlamentari, esperti, studiosi, e giornalisti con più iniziative che hanno portato nella città sannitico-romana di Saepinum-Altilia, tra gli altri anche Don Luigi Ciotti, Salvatore Settis, Vincenzo Vita, Matteo Orfini ed i principali esponenti nazionali delle associazioni ambientaliste e culturali.

Per le menzionate ragioni che non sostituiscono gli obblighi di legge a cui la Regione Campania è tenuta a sottostare in termini procedurali e che se violati rendono nullo il procedimento, sollecito un tempestivo ed autorevole intervento istituzionale dell'amministrazione regionale campana a tutela di un'area archeologica definita da molti accademici quale una piccola Pompei.

Distinti saluti.

Campobasso, 14 ottobre 2013

L'Assessore  
Michele Petrarola

Regione Molise - Via Toscana, n.51 - 86100 Campobasso

Tel 0874.424301 Fax 0874-424353


e-mail [assessore.petrarola@regione.molise.it](mailto:assessore.petrarola@regione.molise.it)



prot.n.V/3789

raccomandata a.r.

Roma, 3 ottobre 2013



Presidente della regione Molise  
On.le Paolo di Laura Frattura  
Via Genova, 11  
86100 Campobasso

e p.c.

Vice Presidente della regione Molise  
Assessore Miche Petrarola  
Via Toscana 51,  
86100 Campobasso

Assessore all'ambiente  
Vittorino Facciolla  
Via Nazario Sauro 1  
86100 Campobasso

Assessore alle attività produttive  
Massimiliano Scarabeo  
Contrada Colle delle Api  
86100 Campobasso

**Oggetto:** centrali eoliche in Comune di Morcone e Santa Croce del Sannio in provincia di Benevento ai limiti del confine regionale della Campania con il Molise.

Come certamente la S.V. saprà, Italia Nostra onlus è impegnata da oltre 8 anni nella salvaguardia dell'Alta Valle del Tammaro nella Regione Molise, i cui quattro comuni Sepino, San Giuliano del Sannio, Cercepiccola e Cercemaggiore sono integralmente vincolati paesaggisticamente, e nella quale corre il tratturo Pescasseroli-Candela attraversando al centro della Valle gli scavi dell'antica città di Saepinum.

Avviene ora che nella medesima Valle del Tammaro, immediatamente al di là del confine regionale tra Molise e Campania, siano in progetto o addirittura in avanzatissima fase di autorizzazione quattro centrali eoliche variamente interferenti con la vicina Regione Molise ed in particolare con le predette aree vincolate dell'Alta Valle del Tammaro.

Le quattro centrali di cui trattasi sono le seguenti:

1.centrale eolica di Colle Alto di Morcone ove è presente un anemometro e dove da notizie raccolte sul luogo si parla di 4 aerogeneratori da installare.



2. centrale eolica in comune di Santa Croce del Sannio in località Fratta del Sorbo – Montagna – Cesco San Martino – etc. della World Wind Energy House srl composta di 16 torri eoliche;
3. centrale eolica in località “ la Montagna “ , Fratta del Sorbo “ , “ Riatto “ etc della Società COGEIN per un totale di 7 torri eoliche.
4. centrale eolica in località “ Montagna di Morcone “ per un totale di 15 torri eoliche.

Con riferimento ai progetti di cui ai punti 1., 2. e 3. molti aerogeneratori progettati si trovano nelle immediate vicinanze del confine molisano e con sicura interferenza visiva con l'area vincolata dell'Alta Valle del Tammaro molisana ove sorgono gli scavi di Saepinum e il sito sannitico di Saepins-Terravecchia.

Da segnalare inoltre che una relazione diretta tra i territori della Valle del Tammaro molisana e il territorio investito dalle suddette prime tre centrali eoliche è determinata dalla circostanza che gran parte delle torri eoliche da posizionare a Colle Alto di Morcone e Santa Croce del Sannio sono distribuite lungo il percorso del tratturo Pescasseroli-Candela, ( bene culturale relevantissimo per l'intero Molise e nella connotazione dell'Alta Valle del Tammaro molisana ) la cui sorte subito aldilà del confine regionale, non può essere ignorata.

Si ricorda peraltro che nella precedente legislatura il Cons. Regionale del Molise approvò un articolo di legge per rendere esente la valle del Tammaro da impianti eolici. ( anche se successivamente annullato si ha speranza di ritenere che questo sia ancora l'intendimento della politica molisana).

In ragione di quanto sopra esposto si richiamano le Linee guida nazionali per il procedimento di cui all'art. 12 del Decreto Legislativo 29 dicembre 2003 n. 387 “per l'autorizzazione alla costruzione e all'esercizio di impianti di produzione di elettricità da fonti rinnovabili” che alla parte seconda dell'allegato art 10.6 stabilisce che : “ Qualora gli effetti di un progetto interessino il territorio di altre Regioni..... La Regione competente al rilascio dell'autorizzazione è tenuta a coinvolgere nel procedimento la Regione interessata”.

Ai sensi della predetta normativa si prega pertanto la Signoria Vostra di far rappresentare al responsabile del procedimento per l'autorizzazione delle predette centrali eoliche della Regione Campania il mancato coinvolgimento della Regione Molise. E che gli uffici competenti chiedano la documentazione in possesso della regione Campania relativa ai 4 procedimenti in atto.

Da ultimo, si rappresenta che la centrale eolica di Santa Croce del Sannio della società World Wind Energy House srl è alla vigilia del rilascio dell'autorizzazione e che pertanto si rende estremamente urgente a suddetta richiesta.

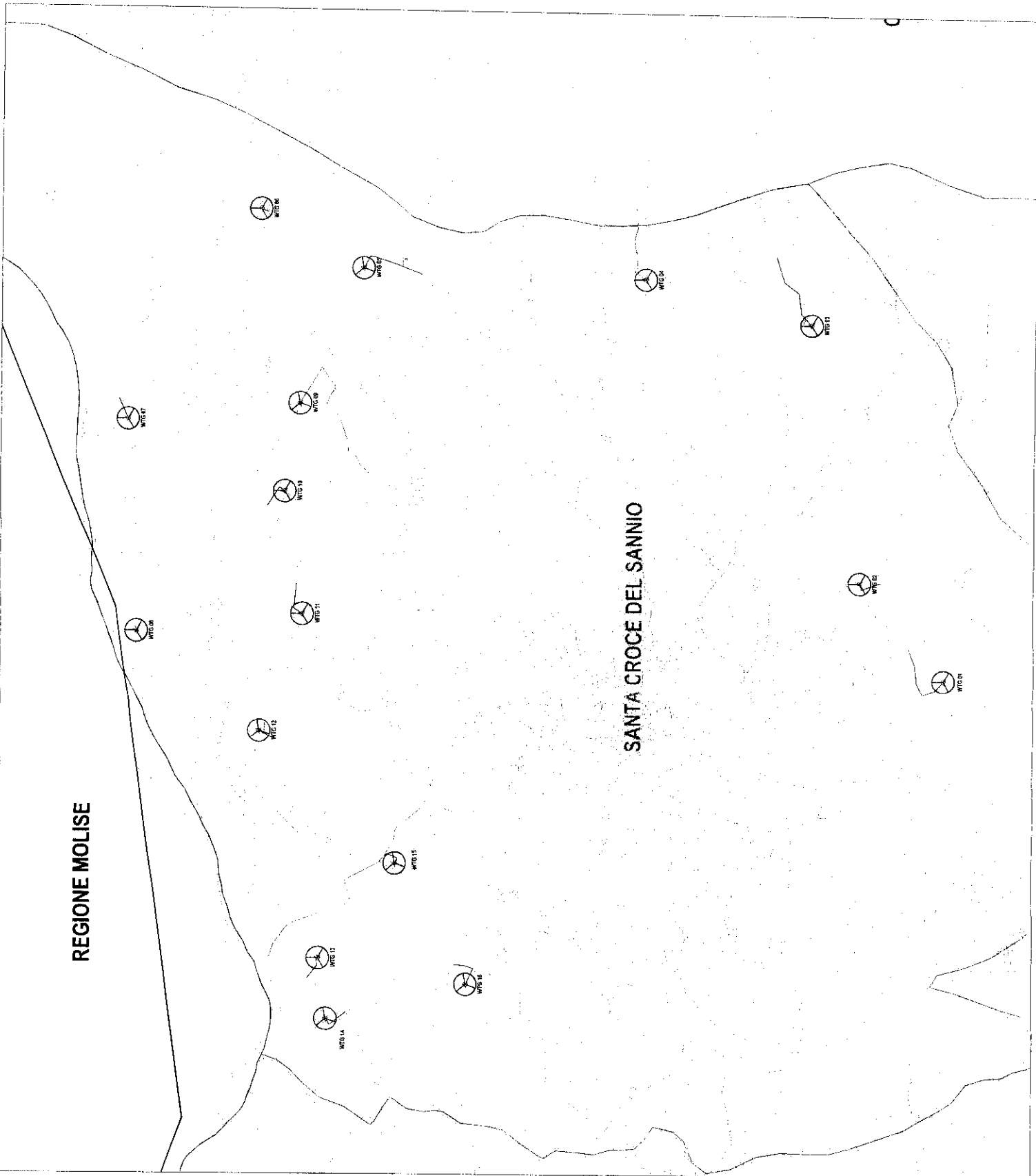
Distinti saluti.

Il Consigliere delegato

Oreste Rutigliano

# REGIONE MOLISE




# SANTA CROCE DEL SANNIO



_____	lavori ripuliti
_____	lavori in corso
_____	lavori completati
_____	contorno terreno
_____	strada da realizzare
_____	veicoli di progetto


REGIONE CAMPANIA	
<b>COMUNE DI SANTA CROCE DEL SANNIO</b>	
Provincia di Benevento	
PROGETTO INTERNO DEI LAVORI DI REALIZZAZIONE DI UN PARCHI FORNICO DI LOCALITÀ "FRATELLI DEL SIBIRIO" - LA MONTICELLI-CESCO S. MARINO - NUCCIOLI - DOMINISOLI - CAMPO ALL'INNOCIATO	
Elaborazione: 1/2000 Scala:	Denominazione: LAVORI DI REALIZZAZIONE DEI PARCHI
Autore: S. MARINO	Progettista: N. PROGETTISTA
Cliente: S. MARINO	Direzione: S. MARINO

## Legenda

-  Tracciato regio trattato
-  Confidi regionali
-  Localizzazione paleo-oliche

Longitudine Est dal meridiano di Roma-Monte Mario  
(Vinchiaturo)

66 67 68 69 70 71 72



# CIRCELLLO

F.º 162 della Carta d'Italia

Longitudine Est dal meridiano di Roma Monte Mario

85 84 83 82  
76 77 78 79 80 (ceremaggiore) 81 82

